

Autor

Institution Ortsgemeinde
 Abteilung Ortsgemeinde
 Straße Schneidkaul 33
 PLZ 54518
 Stadt Altrich
 Land Deutschland
 Ansprechpartner Sylvia Stoffel Leuchter
 Telefon ++49-6571-9535090
 E-Mail info@altrich.de



Erstellt mit **DataCollect Webreporter** Version 1.0 am 12.01.2021 10:43:53

Messstelle

Name 00.DSD
 Rtg. kommend (Name) Kirchenpfad
 Rtg. gehend (Name) Zwergheck
 Vmax StVO **30**
 Kommentar Cusanustr.
 Gerätetyp **DSD**

Zeitbereich

Startdatum 17.11.2020 15:00
 Enddatum 12.01.2021 10:59
 Tage Mo, Di, Mi, Do, Fr, Sa, So
 Zeitintervall 60 Minuten
 Zeitfenster / Tag 00:00 - 23:59

Geschwindigkeitsklassen

[V in km/h]

Zeit	Σ	10	20	30	40	50	60	70	80	90	100	110	>110
00:00-06:00	174	9	26	50	54	32	3	0	0	0	0	0	0
06:00-09:00	705	40	121	309	210	23	2	0	0	0	0	0	0
15:00-19:00	2625	101	501	1171	784	64	3	1	0	0	0	0	0
06:00-22:00	6915	276	1115	2857	2409	246	10	2	0	0	0	0	0
00:00-24:00	7256	289	1148	2960	2542	300	15	2	0	0	0	0	0

Geschwindigkeitskennzahlen

[V in km/h]

DSD SAFETY Erfolg

Vmin	Vavg	Vmax	V15	V50	V85	Vexc %
4	28	64	18	29	36	39.4

Vin	Vout	Vred	Vred %
28	-	-	-

Beschreibungen

Vmin: Minimale Geschwindigkeit
 Vavg: Durchschnittliche Geschwindigkeit
 Vmax: Maximale Geschwindigkeit
 V15: Grenzggeschwindigkeit für die ersten 15% der Fahrzeuge
 V50: Grenzggeschwindigkeit für die ersten 50% der Fahrzeuge

V85: Grenzggeschwindigkeit für die ersten 85% der Fahrzeuge
 Vexc %: Geschwindigkeitsüberschreitung in %
 Vin: Durchschnittliche Eintrittsgeschwindigkeit
 Vout: Durchschnittliche Austrittsgeschwindigkeit
 Vred: Durchschnittliche Reduktion der Geschwindigkeit zwischen Eintritt und Austritt

Autor

Institution	Ortsgemeinde
Abteilung	Ortsgemeinde
Straße	Schneidkaul 33
PLZ	54518
Stadt	Altrich
Land	Deutschland
Ansprechpartner	Sylvia Stoffel Leuchter
Telefon	++49-6571-9535090
E-Mail	info@altrich.de



Erstellt mit **DataCollect Webreporter** Version 1.0 am 12.01.2021 10:43:54

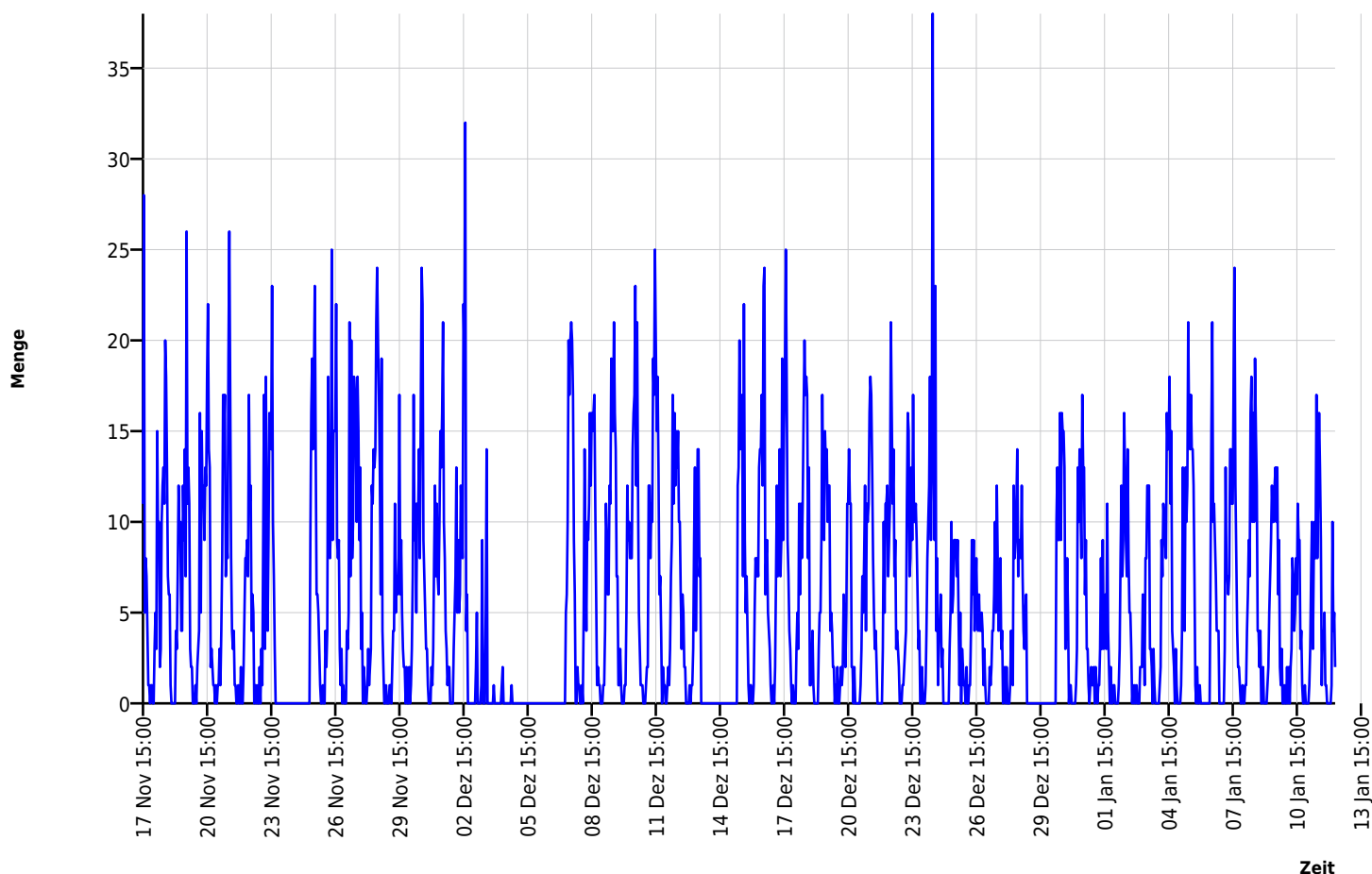
Messtelle

Name	00.DSD
Rtg. kommend (Name)	Kirchenpfad
Rtg. gehend (Name)	Zwergheck
Vmax StVO	30
Kommentar	Cusanustr.
Gerätetyp	DSD

Zeitbereich

Startdatum	17.11.2020 15:00
Enddatum	12.01.2021 10:59
Tage	Mo, Di, Mi, Do, Fr, Sa, So
Zeitintervall	60 Minuten
Zeitfenster / Tag	00:00 - 23:59

Verkehrsmengen Ganglinie




Autor

Institution	Ortsgemeinde
Abteilung	Ortsgemeinde
Straße	Schneidkaul 33
PLZ	54518
Stadt	Altrich
Land	Deutschland
Ansprechpartner	Sylvia Stoffel Leuchter
Telefon	++49-6571-9535090
E-Mail	info@altrich.de



Erstellt mit **DataCollect Webreporter** Version 1.0 am 12.01.2021 10:43:54

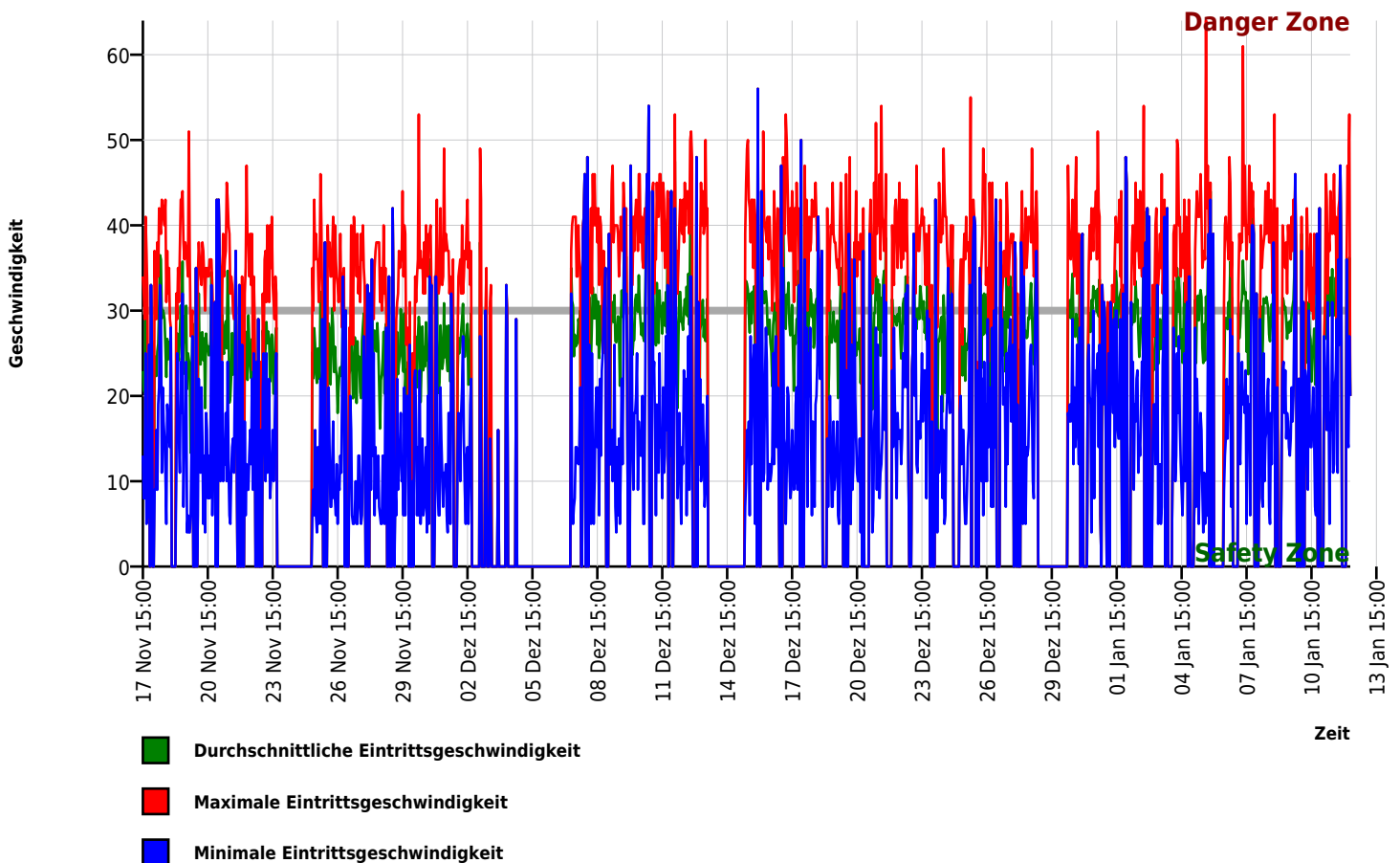
Messtelle

Name	00.DSD
Rtg. kommend (Name)	Kirchenpfad
Rtg. gehend (Name)	Zwergheck
Vmax StVO	
Kommentar	Cusanustr.
Gerätetyp	DSD

Zeitbereich

Startdatum	17.11.2020 15:00
Enddatum	12.01.2021 10:59
Tage	Mo, Di, Mi, Do, Fr, Sa, So
Zeitintervall	60 Minuten
Zeitfenster / Tag	00:00 - 23:59

Geschwindigkeits-Diagramm




Autor

Institution	Ortsgemeinde
Abteilung	Ortsgemeinde
Straße	Schneidkaul 33
PLZ	54518
Stadt	Altrich
Land	Deutschland
Ansprechpartner	Sylvia Stoffel Leuchter
Telefon	++49-6571-9535090
E-Mail	info@altrich.de



Erstellt mit **DataCollect Webreporter** Version 1.0 am 12.01.2021 10:43:54

Messtelle

Name	00.DSD
Rtg. kommend (Name)	Kirchenpfad
Rtg. gehend (Name)	Zwergheck
Vmax StVO	
Kommentar	Cusanustr.
Gerätetyp	DSD

Zeitbereich

Startdatum	17.11.2020 15:00
Enddatum	12.01.2021 10:59
Tage	Mo, Di, Mi, Do, Fr, Sa, So
Zeitintervall	60 Minuten
Zeitfenster / Tag	00:00 - 23:59

Geschwindigkeits-Histogramm

