


Autor

Institution Ortsgemeinde
 Abteilung Ortsgemeinde
 Straße Schneidkaul 33
 PLZ 54518
 Stadt Altrich
 Land Deutschland
 Ansprechpartner Sylvia Stoffel Leuchter
 Telefon ++49-6571-9535090
 E-Mail info@altrich.de



Erstellt mit **DataCollect Webreporter** Version 1.0 am 11.02.2021 15:40:03

Messstelle

Name 01.DSD
 Rtg. kommend (Name) Kappelenstr.
 Rtg. gehend (Name)
 Vmax StVO 
 Kommentar Borschrech
 Gerätetyp **DSD**

Zeitbereich

Startdatum 12.01.2021 10:00
 Enddatum 11.02.2021 14:59
 Tage Mo, Di, Mi, Do, Fr, Sa, So
 Zeitintervall 60 Minuten
 Zeitfenster / Tag 00:00 - 23:59

Geschwindigkeitsklassen [V in km/h]

Zeit	Σ	10	20	30	40	50	60	70	80	90	100	110	>110
00:00-06:00	144	1	9	35	63	29	7	0	0	0	0	0	0
06:00-09:00	389	8	34	160	170	17	0	0	0	0	0	0	0
15:00-19:00	2340	37	192	1138	877	88	3	3	2	0	0	0	0
06:00-22:00	5827	142	517	2572	2313	269	8	3	2	0	1	0	0
00:00-24:00	6167	147	542	2675	2457	324	16	3	2	0	1	0	0

Geschwindigkeitskennzahlen [V in km/h]

DSD SAFETY Erfolg

Vmin	Vavg	Vmax	V15	V50	V85	Vexc %
4	29	91	22	30	37	45.5

Vin	Vout	Vred	Vred %
29	-	-	-

Beschreibungen

Vmin: Minimale Geschwindigkeit
 Vavg: Durchschnittliche Geschwindigkeit
 Vmax: Maximale Geschwindigkeit
 V15: Grenzggeschwindigkeit für die ersten 15% der Fahrzeuge
 V50: Grenzggeschwindigkeit für die ersten 50% der Fahrzeuge

V85: Grenzggeschwindigkeit für die ersten 85% der Fahrzeuge
 Vexc %: Geschwindigkeitsüberschreitung in %
 Vin: Durchschnittliche Eintrittsgeschwindigkeit
 Vout: Durchschnittliche Austrittsgeschwindigkeit
 Vred: Durchschnittliche Reduktion der Geschwindigkeit zwischen Eintritt und Austritt

Autor

Institution Ortsgemeinde
Abteilung Ortsgemeinde
Straße Schneidkaul 33
PLZ 54518
Stadt Altrich
Land Deutschland
Ansprechpartner Sylvia Stoffel Leuchter
Telefon ++49-6571-9535090
E-Mail info@altrich.de



Erstellt mit **DataCollect Webreporter** Version 1.0 am 11.02.2021 15:40:03

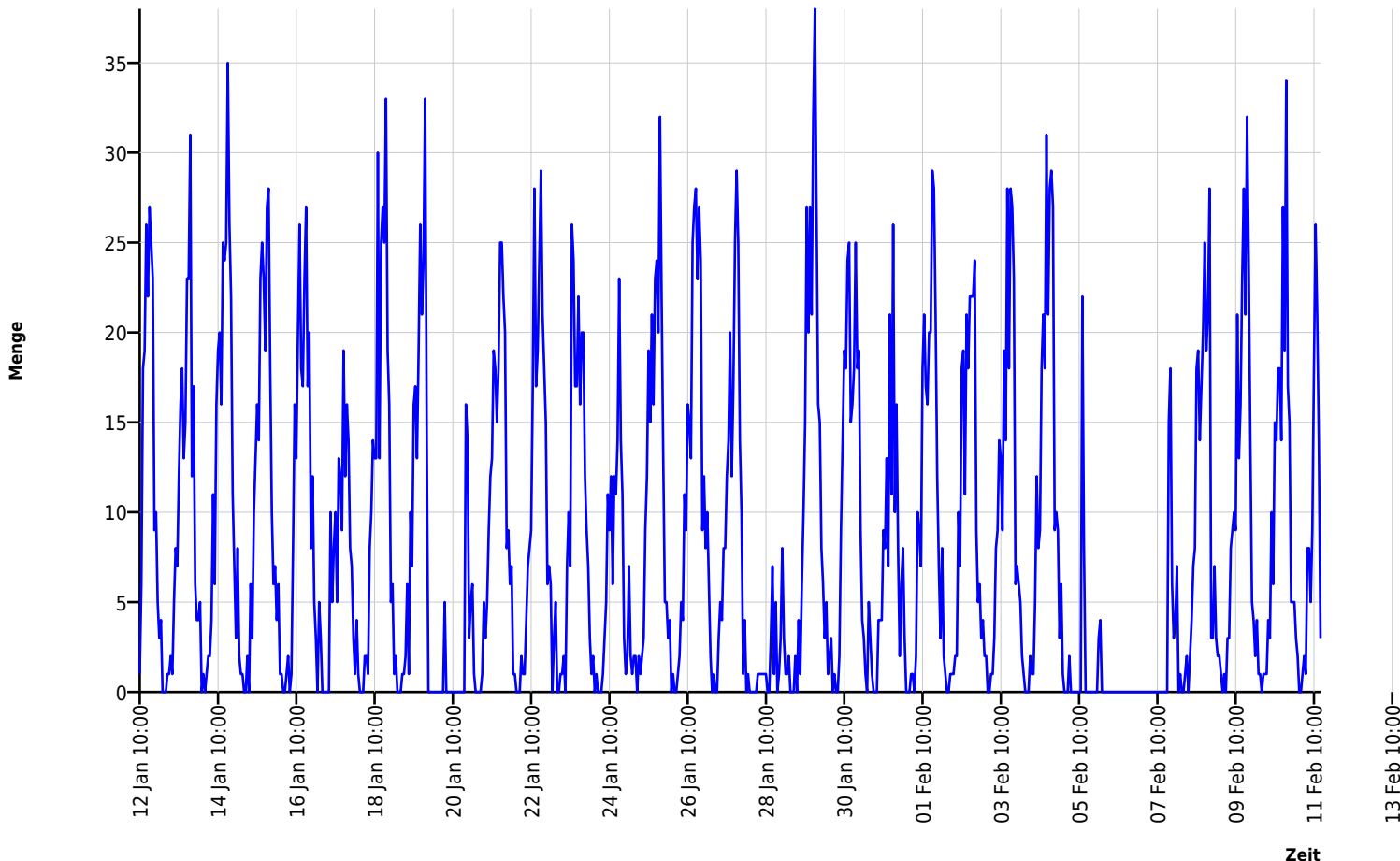
Messtelle

Name 01.DSD
Rtg. kommend (Name) Kappelenstr.
Rtg. gehend (Name)
Vmax StVO 
Kommentar Borschrech
Gerätetyp **DSD**

Zeitbereich

Startdatum 12.01.2021 10:00
Enddatum 11.02.2021 14:59
Tage Mo, Di, Mi, Do, Fr, Sa, So
Zeitintervall 60 Minuten
Zeitfenster / Tag 00:00 - 23:59

Verkehrsmengen Ganglinie




Autor

Institution Ortsgemeinde
Abteilung Ortsgemeinde
Straße Schneidkaul 33
PLZ 54518
Stadt Altrich
Land Deutschland
Ansprechpartner Sylvia Stoffel Leuchter
Telefon ++49-6571-9535090
E-Mail info@altrich.de



Erstellt mit **DataCollect Webreporter** Version 1.0 am 11.02.2021 15:40:03

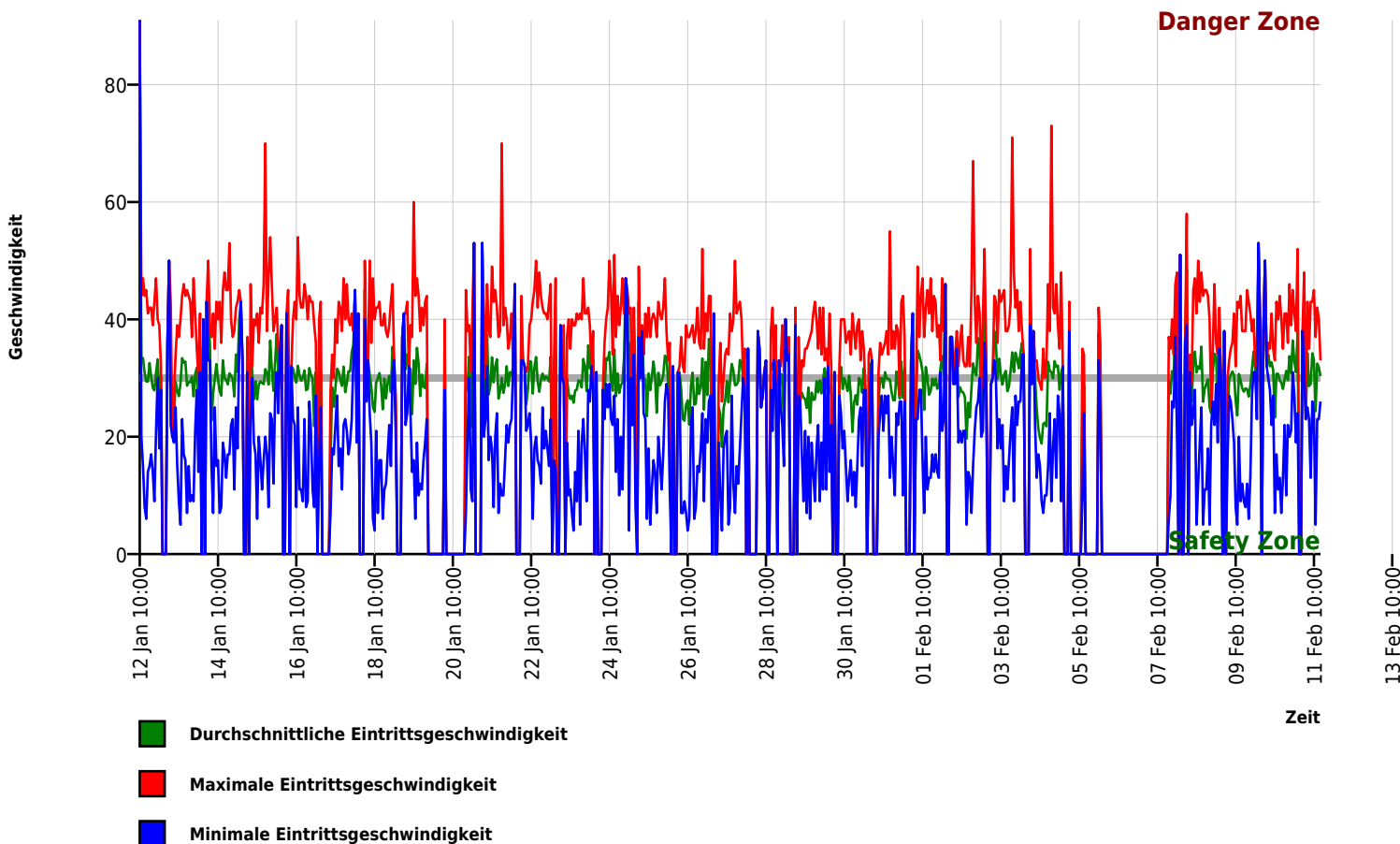
Messtelle

Name 01.DSD
Rtg. kommend (Name) Kappelenstr.
Rtg. gehend (Name)
Vmax StVO 
Kommentar Borschrech
Gerätetyp **DSD**

Zeitbereich

Startdatum 12.01.2021 10:00
Enddatum 11.02.2021 14:59
Tage Mo, Di, Mi, Do, Fr, Sa, So
Zeitintervall 60 Minuten
Zeitfenster / Tag 00:00 - 23:59

Geschwindigkeits-Diagramm




Autor

Institution Ortsgemeinde
Abteilung Ortsgemeinde
Straße Schneidkaul 33
PLZ 54518
Stadt Altrich
Land Deutschland
Ansprechpartner Sylvia Stoffel Leuchter
Telefon ++49-6571-9535090
E-Mail info@altrich.de



Erstellt mit **DataCollect Webreporter** Version 1.0 am 11.02.2021 15:40:03

Messtelle

Name 01.DSD
Rtg. kommend (Name) Kappelenstr.
Rtg. gehend (Name)
Vmax StVO 
Kommentar Borschrech
Gerätetyp **DSD**

Zeitbereich

Startdatum 12.01.2021 10:00
Enddatum 11.02.2021 14:59
Tage Mo, Di, Mi, Do, Fr, Sa, So
Zeitintervall 60 Minuten
Zeitfenster / Tag 00:00 - 23:59

Geschwindigkeits-Histogramm

